

# VÉLOboucles

*Mauricie*  
LA belle D'À CÔTÉ

**2020-2021**

Boucle **DE LA SAINT-MAURICE**

Boucle **DU PARC NATIONAL DE LA MAURICIE**

Boucle **DE MASKINONGÉ**

Boucle **DE LA VALLÉE DE LA BATISCAN**



[velobouclesmauricie.com](http://velobouclesmauricie.com)

# VÉLOboucles



2020-2021

- Boucle DE LA SAINT-MAURICE
- Boucle DU PARC NATIONAL DE LA MAURICIE
- Boucle DE MASKINONGÉ
- Boucle DE LA VALLÉE DE LA BASTICAN

velobouclesmauricie.com

## BUREAUX D'INFORMATION

**TOURISME MAURICIE**  
1882, rue Cascade, Shawinigan, QC G9N 8S1  
819 536-3334 | 1 800 567-7603  
www.tourismemauricie.com

**BUREAU D'INFORMATION TOURISTIQUE DE LA MRC DE MASKINONGÉ**  
161, autoroute 40, local 150  
Maskinongé, QC J0K 1N0  
1 877 227-2413  
www.maskinonguebec.com

**TOURISME SHAWINIGAN**  
884, Promenade du Saint-Maurice  
Shawinigan, QC G9N 1L7  
819 537-7249 | 1 877 252-7252  
www.tourismeshawinigan.com

**BUREAU D'ACCUEIL TOURISTIQUE MÉKINAC**  
643, Route 153, Saint-Tite, QC G0X 3H0  
418 365-6360  
www.tourismemekinac.com

**BUREAU D'INFORMATION TOURISTIQUE DES CHENAUX**  
8, rue Marcotte  
Sainte-Anne-de-la-Pérade, QC G0X 2J0  
418 325-1750  
www.tourismeschenaux.ca

**BUREAU D'INFORMATION TOURISTIQUE DE TROIS-RIVIÈRES**  
1457, rue Notre-Dame Centre  
Trois-Rivières, QC G9A 4X4  
819 375-1122 | 1 800 313-1123  
www.tourismetroisrivers.com

## LES VÉLOBOUCLES MAURICIE

Circuits secondaires

- BOUCLE DE L'EST**  
131,3 km - 8 h 45 minutes
- TROIS-RIVIÈRES**  
4,1 km - 16 minutes
- SAINT-LOUIS-DE-FRANCE**  
21,8 km - 1 h 27 minutes
- LES CHUTES DU DIABLE**  
18,9 km - 1 h 15 minutes
- PARC DE LA RIVIÈRE-SHAWINIGAN**  
2,7 km - 11 minutes
- SAINTE-FLORE**  
6,6 km - 25 minutes
- PARC NATIONAL DE LA MAURICIE**  
85,1 km - 5 h 40 minutes
- SAINTE-MATHIEU-DU-PARC**  
17,7 km - 1 h 11 minutes
- BOUCLE DE L'OUEST**  
94,2 km - 6 h 6 minutes
- SAINTE-BONIFACE**  
20,2 km - 1 h 21 minutes
- LA GABELLE**  
11,2 km - 45 minutes
- SAINTE-ÉTIENNE-DES-GRÈS**  
22,7 km - 1 h 31 minutes



## LES VÉLOBOUCLES MAURICIE

Circuits principaux

- BOUCLE DE LA SAINT-MAURICE : 59 KM**  
Départ suggéré : stationnement public du Technoparc (Trois-Rivières)  
Trois-Rivières / Saint-Étienne-des-Grès / La Gabelle / Saint-Louis-de-France
- BOUCLE DU PARC NATIONAL DE LA MAURICIE : 112 KM**  
Départs suggérés : Entrée du parc national de la Mauricie, secteur Saint-Jean-des-Piles (sortie 226 de l'autoroute 55) / secteur Saint-Mathieu-du-Parc (sortie 217 de l'autoroute 55)  
Shawinigan / Parc national de la Mauricie / Saint-Jean-des-Piles / Saint-Mathieu-du-Parc
- BOUCLE DE MASKINONGÉ : 112 KM**  
Départ suggéré : Église de Yamachiche  
530, rue Ste-Anne, Yamachiche  
Yamachiche / Louiseville / Saint-Mathieu-du-Parc / Shawinigan / Saint-Étienne-des-Grès / Trois-Rivières
- BOUCLE DE LA VALLÉE DE LA BASTICAN : 181 KM**  
Départs suggérés : Bureau d'accueil touristique Mékinac, 643, Route 153, Saint-Tite / Bureau d'accueil touristique de Batiscan, 1000, rue Principale, Batiscan  
Sainte-Thécle / Saint-Narcisse / Batiscan / Champlain Trois-Rivières / Saint-Louis-de-France / Shawinigan

## VENTE | LOCATION | RÉPARATION DE VÉLO

- Boutique Sport Carrefour Nature [C6]**  
241, Avenue Ste Marie, Louiseville, QC J5V 1E8  
819 228-3344
- Le Yéti - Magasin de vélos [E3]**  
363, 5e rue de la Pointe, Shawinigan, QC G9N 1E4  
819 537-1142
- Laferté Bicycles | Laviollette [G5]**  
1513, Rue Laviollette, Trois-Rivières, QC G9A 1W5  
819 374-9172
- Le 2800 du parc [E2]**  
2800, Chemin de Saint-Jean-des-Piles, Shawinigan, QC G0X 2V0  
819 538-7000
- Desaulniers bicycles [G2]**  
235 Rue Notre Dame, Saint-Tite, QC G0X 3H0  
418 365-5854
- Les bicyclettes R.G.B. [K4]**  
1331, Rue Principale, Batiscan, QC G0X 1A0  
418 362-2126

## LÉGENDE

- Toilettes
- Points de vue d'intérêt
- Stationnement
- Route verte
- Piste cyclable
- Eau potable
- Pique-nique
- Vente / Location / Réparation de vélo
- Information touristique



# Boucle de la Saint-Maurice

**TROIS-RIVIÈRES :** En plein cœur de la ville de Trois-Rivières, cette section des Véloboucles met au cœur de son tracé le majestueux fleuve Saint-Laurent, ses îles, son port, ses musées et les quartiers historiques qui le bordent.  
**Distance :** 4 km | **Temps estimé :** 16 minutes

**SAINT-LOUIS-DE-FRANCE :** Entre forêt et secteur résidentiel, cette portion cyclable vous permet de rouler en grande partie sur une piste cyclable hors route bordée de notre forêt mixte typique.  
**Distance :** 21 km | **Temps estimé :** 1 h 27 minutes

**LA GABELLE :** Traversez la rivière Saint-Maurice à même le barrage La Gabelle, plusieurs points de vue et aires de pique-nique y sont aménagés, un endroit magnifique pour y marquer un temps d'arrêt.  
**Distance :** 11 km | **Temps estimé :** 45 minutes


**SAINT-ÉTIENNE-DES-GRÈS :** Ce tronçon offre une grande distance à parcourir en piste cyclable hors route, vous aurez l'impression de vous balader en pleine forêt tout en étant à proximité de tous les services. Sur votre chemin, vous rencontrerez parcs, fermes maraîchères, lieu historique national des Forges-du-Saint-Maurice.  
**Distance :** 23 km | **Temps estimé :** 1 h 30 minutes



**DÉPART :** Stationnement public du Technoparc de Trois-Rivières  
 Près du 1300, Place du Technoparc, Trois-Rivières


**NIVEAU :** Débutant

**CONDITIONS DE ROUTE :** Asphaltée de Trois-Rivières à la Gabelle. Poussière de pierre Notre-Dame-du-Mont-Carmel à Saint-Louis-de-France. Asphaltée de Saint-Louis-de-France à Trois-Rivières, sur l'accotement en bordure de rue jusqu'au centre-ville.



# Boucle du parc national de la Mauricie

En plein cœur de la nature préservée du parc national de la Mauricie, ce secteur des Véloboucles est de plus en plus prisé par les cycloportifs mais conviendra tout autant aux amateurs avides de beautés naturelles. Pour une randonnée en pleine nature ou en entraînement de haut niveau, la route Promenade vous attend. Lors de votre traversée, vous serez éblouis par les nombreux points de vue et panoramas saisissants du paysage. Cette route sinueuse, ponctuée de montées et de descentes est d'une longueur de 63 km. N'hésitez pas à vous arrêter à l'une de nos aires de pique-nique aménagées pour faire le plein d'énergie ou tout simplement vous rafraîchir dans l'eau des lacs.  
 Le parc national de la Mauricie a commencé une réouverture progressive de certains services, emplacements extérieurs et de certaines installations. L'accès des visiteurs de même que les services qui sont offerts peuvent être limités. Veuillez consulter régulièrement le site web [parcsCanada.gc.ca/mauricie](http://parcsCanada.gc.ca/mauricie) pour obtenir des renseignements à jour sur la planification de voyage. Prévoir un coût d'entrée.




**DÉPART :** Entrées du parc national de la Mauricie  
 Secteur Saint-Jean-des-Piles : quitter l'autoroute 55 à la sortie 226 et suivre l'indication Chemin du parc national.  
 Secteur Saint-Mathieu-du-Parc : quitter l'autoroute 55 à la sortie 217 et suivre les indications en direction de Saint-Mathieu-du-Parc.

La route du parc national fait 63 km. La boucle complète environ 112 km.

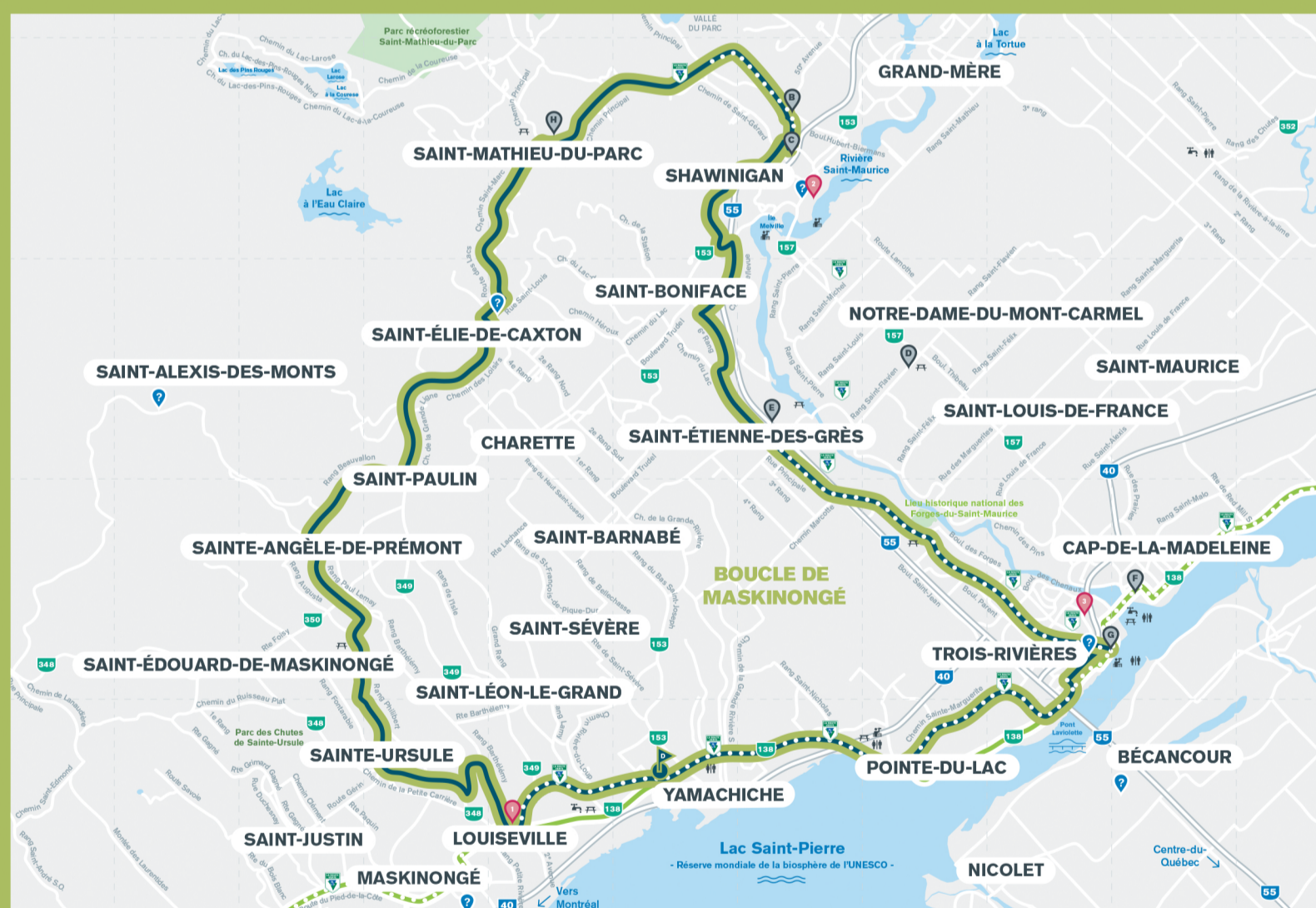
**NIVEAU :** Avancé

**CONDITIONS DE ROUTE :** Asphaltée



# Boucle de Maskinongé

Les 112 kilomètres de cette portion des Véloboucles vous proposent un éventail exceptionnel de paysages diversifiés tels que les nombreux lacs, les sinueuses rivières et les denses forêts. Une multitude d'attrait naturels défilent devant vos yeux : des champs de différentes cultures, des vignes en passant par le sarrasin ainsi que les fruits et légumes colorés. Vous verrez une succession de grands espaces et de bâtiments historiques au cachet distinctif, dont l'unique Enfilade-de-Maisons-en-Brique-Rouge-de-Yamachiche qui vous transportera à travers de lointaines époques.



**DÉPART :** Église de Yamachiche, 530, rue Ste-Anne, Yamachiche.

158 km (boucle complète, en redescendant de Shawinigan vers Trois-Rivières, par Saint-Étienne-de-Grès.)

**NIVEAU :** Intermédiaire

**CONDITIONS DE ROUTE :** Asphaltée

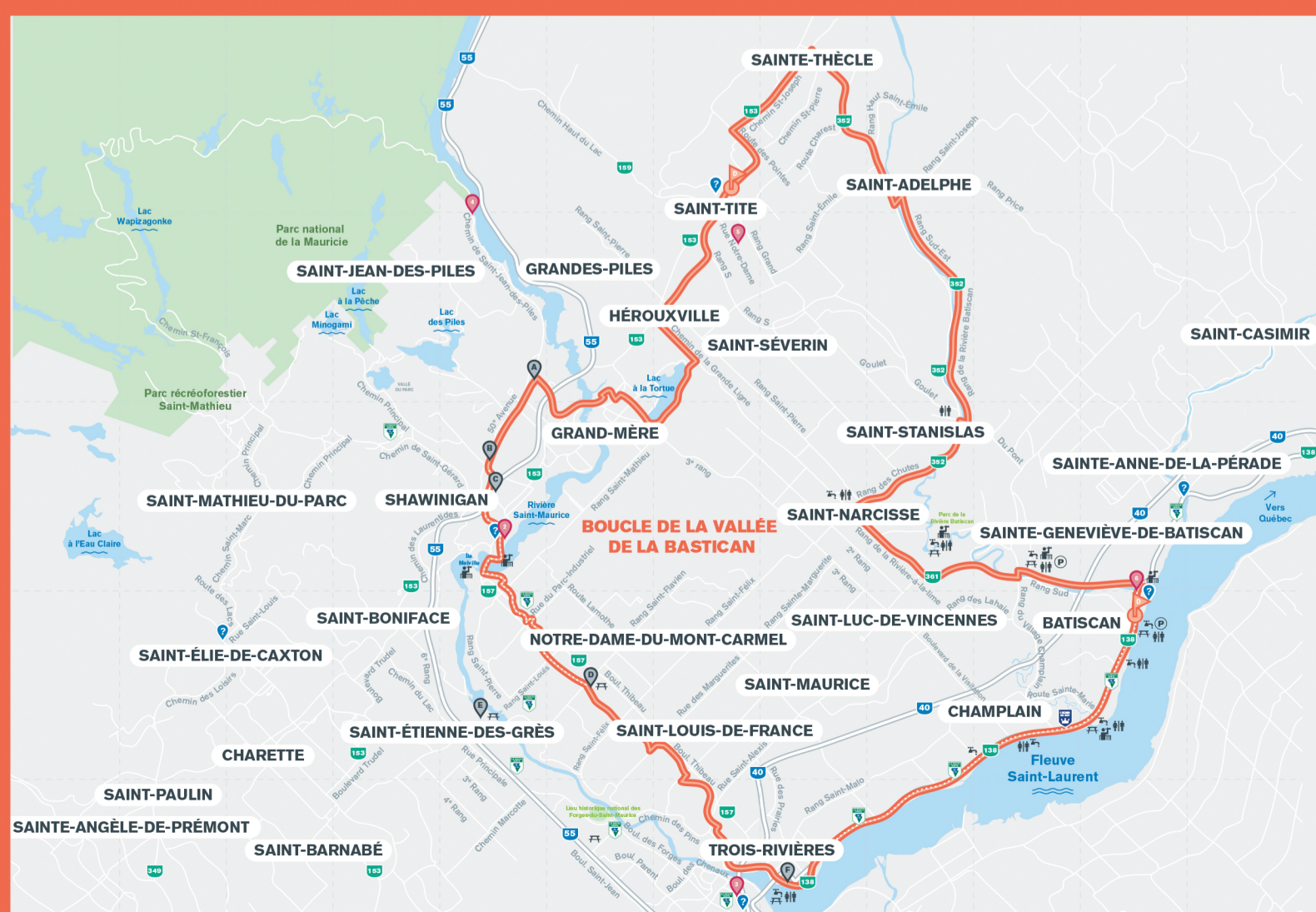
**DÉNIVELLATION :** de nulle à modérée



# Boucle de la Vallée de la Batiscan

Cette section des Véloboucles parcourt près de la totalité des municipalités du territoire. La rivière Batiscan y est à l'honneur, vous sillonnerez ses méandres jusqu'à son embouchure sur le fleuve. Les incontournables de cette boucle sont les belvédères à Shawinigan, le secteur Grand-Mère pour sa vue sur la rivière Saint-Maurice et celui de Saint-Adelphe pour sa vue sur la rivière Batiscan. Le circuit longe aussi le fleuve sur le Chemin du Roy.

Pour faire la boucle totale, on remonte de Trois-Rivières à Mékinac, 181 km au total pour la boucle incluant Shawinigan. Environ 8 h 45 de Grand-Mère à Trois-Rivières. Rajouter au moins 2 heures pour la boucle complète, en remontant de Trois-Rivières à Grand-Mère.



**DÉPARTS :** Bureau d'accueil touristique Mékinac  
 643, Route 153, Saint-Tite, G0X 3H0

Bureau d'accueil touristique saisonnier  
 1000, rue Principale, Batiscan, G0X 1A0

**NIVEAU :** Intermédiaire avancé

Faible dénivellation dans la section des Chenaux. La section à l'extérieur de la Route verte ne comporte pas de zone tampon de protection. Adapté aux cyclistes habitués de rouler en présence de véhicules.

**MÉKINAC :** 44 km

**DES CHENAUX :** 62 km

**CONDITIONS DE ROUTE :** Des Chenaux : 43,1 km asphalté, sur route, sans zone tampon / 18,9 km asphalté, sur route avec bande cyclable.

